

Kulturland Kreis Höxter



Zahlen • Daten • Fakten Informationen über den Kreis Höxter!



www.kreis-hoexter.de

Die 10 Stadtverwaltungen im Kreis Höxter

Stadt Bad Driburg
Am Rathausplatz 2
33014 Bad Driburg
Telefon 05253 / 88-0
info@bad-driburg.de
www.bad-driburg.de

Stadt Marienmünster
Vörden, Schulstraße 1
37696 Marienmünster
Telefon 05276 / 9898-0
info@marienmuenster.de
www.marienmuenster.de

Stadt Beverungen
Weserstraße 12
37688 Beverungen
Telefon 05273 / 392-0
info@beverungen.de
www.beverungen.de

Stadt Nieheim
Marktstraße 28
33039 Nieheim
Telefon 05274 / 982-0
info@nieheim.de
www.nieheim.de

Stadt Borgentreich
Am Rathaus 13
34434 Borgentreich
Telefon 05643 / 809-0
info@borgentreich.de
www.borgentreich.de

Stadt Steinheim
Marktstraße 2
32839 Steinheim
Telefon 05233 / 21-0
info@steinheim.de
www.steinheim.de

Stadt Brakel
Am Markt
33034 Brakel
Telefon 05272 / 360-0
info@brakel.de
www.brakel.de

Stadt Warburg
Bahnhofstraße 28
34414 Warburg
Telefon 05641 / 92-0
info@warburg.de
www.warburg.de

Stadt Höxter
Westerbachstraße 45
37671 Höxter
Telefon 05271 / 963-0
rathaus@hoexter.de
www.hoexter.de

Stadt Willebadessen
Peckelsheim
Abdinghofweg 1
34439 Willebadessen
Telefon 05644 / 88-0
info@willebadessen.de
www.willebadessen.de

Betreuungseinrichtungen für Kinder Stand: 01.08.2015

Stadt	Plätze unter 3 Jahren	Versorgungsquote unter 3 Jahren	Plätze ab 3 Jahren	Versorgungsquote bei 3-6-jährigen
Bad Driburg	120	31 %	394	97 %
Beverungen	85	35 %	313	106 %
Borgentreich	53	34 %	200	106 %
Brakel	142	37 %	424	89 %
Höxter	249	43 %	641	102 %
Marienmünster	27	32 %	118	107 %
Nieheim	49	40 %	160	111 %
Steinheim	78	31 %	300	98 %
Warburg	172	34 %	572	110 %
Willebadessen	64	30 %	185	79 %
Kreis Höxter	1.039	36 %	3.307	100 %

Schulen / Schülerzahlen Stand: Oktober 2014

Schulen / Bildungseinrichtungen	Anzahl der Schulen	Anzahl der Schüler
Grundschulen (einschl. 5 Teilstandorte)	23	5.153
Hauptschulen (davon 3 Ganztagschulen)	5	1.013
Realschulen (davon 3 Verbundschulen und 1 private Realschule)	9	3.587
Gymnasien (davon 3 private Gymnasien)	10	5.421
Sekundarschulen (davon 1 mit Teilstandort)	3	891
Gesamtschulen	2	668
Förderschulen Lernen	5	223
Sonstige Förderschulen	5	513
Berufskollegs Kreis Höxter	3	3.723
Berufskollegs Privat	2	457
Sonstige berufliche Ausbildungseinrichtungen	5	648
Hochschule Ostwestfalen-Lippe • Standort Höxter 936 Studierende • Standort Warburg 65 Studierende		

Einschulungen an Grundschulen Stand: August 2014

	2005 / 2006	2009 / 2010	2014 / 2015
Einschulungen	1.762	1.571	1.217

Apotheken und Ärzte Stand: 30.06.2015

	Anzahl
Apotheken	42
Prakt. Ärzte / Ärzte für Allgemeinmedizin	83
Fachärzte	91
Zahnärzte, Kieferorthopäden, -chirurgen	79

Allgemeinkrankenhäuser Stand: 30.06.2015

	Betten	
	insgesamt	Betriebsstätte
Klinikum Weser-Egge mit folgende Betriebsstätten	809	
St. Ansgar-Krankenhaus Höxter		396
St. Rochus-Krankenhaus Steinheim		100
St. Josef-Hospital Bad Driburg		213
St. Vincenz-Hospital Brakel		100
Helios Klinikum Warburg	153	153
Insgesamt	962	962

Reha-Einrichtungen Stand: 30.06.2015

Stadt	Anzahl	Betten
Bad Driburg	8	1.641
Höxter	1	170
Steinheim	1	60
Insgesamt	10	1.871

Betreuungseinrichtungen Pflege Stand: 01.08.2015

	Plätze	Auslastung 2014
Einrichtungen für ältere / pflegebed. Vollj.	1.592	83,8 %
Einrichtungen für Kurzzeitpflege	202	49,1 %
Einrichtungen für Tagespflege	92	65,8 %

Regenerative Energieanlagen im Kreis Höxter

	2010	2013
Windkraft	172	174
Photovoltaik	4.319	8.004
Biogas, Biomasse, KWK, BHKW	46	64
Wasserkraft	37	39
Klärgas	2	2
Insgesamt	4.576	8.283

Regenerative Energieerzeugung im Kreis Höxter in Kwh

	2010	2013
Windkraft	176.257.741	218.235.768
Photovoltaik	46.423.480	131.691.890
Biogas, Biomasse, KWK, BHKW	73.223.552	140.353.856
Wasserkraft	5.988.369	7.003.476
Klärgas	532.386	396.201
Insgesamt	302.425.528	497.681.191
% des Strombedarfs im Kreis	34,30 %	61,39 %

Das könnte Sie auch interessieren:

- Kreis Höxter www.kreis-hoexter.de
- Tourismus www.kulturland.org
- Die Region plus X www.xregion.de
- Bildungsregion www.bildung.kreis-hoexter.de
- Ehrenamtskarte www.ehrenamtskarte.kreis-hoexter.de
- Pflegeberatung www.pflege.kreis-hoexter.de
- Frühe Hilfen www.fruehe-hilfen.kreis-hoexter.de
- Life+ www.vielfalt-auf-kalk.de
- Azubi Kreis Höxter www.karrierestart-hx.de
- Kommunales Integrationszentrum www.integration.kreis-hoexter.de

Wichtige Adressen

Beratungsdienste

Beratungszentrum des Caritas-Verbandes für den Kreis Höxter e.V.
Kirchplatz 2, 33034 Brakel
Telefon 05272 / 371460

Diakonie Paderborn-Höxter e.V.

Brüderstraße 7, 37671 Höxter, Telefon 05271 / 2204
Sternstraße 19, 34414 Warburg, Telefon 05641 / 78880

Deutscher Paritätischer Wohlfahrtsverband

Kreisgruppe Höxter (Kontakt Selbsthilfegruppen)
Neue Straße 15, 37671 Höxter
Telefon 05271 / 380042

AWO-Kreisverband Höxter e.V.

Caspar-Heinrich-Str. 15
33014 Bad Driburg
Telefon 05253 / 93502-0

Gartenstraße 7
37671 Höxter
Telefon 05271 / 966389

Wirtschaftsförderung / Tourismus

Gesellschaft für Wirtschaftsförderung im Kreis Höxter
Corveyer Allee 7, 37671 Höxter
Telefon 05271 / 9743-0, gfw@gfwhoexter.de
www.gfwhoexter.de / www.kulturland.org

Informationen/Prospekte zu folgenden Themen:

- Wirtschaftsförderung
- Seminarangebote
- Radfahren
- Wandern
- Sehenswürdigkeiten
- Unterkünfte
- Pauschalangebote
- Erlasene Natur
- Klosterregion
- etc.


Nahverkehr

Nahverkehrsverbund Paderborn/Höxter
Bahnhofstraße 27a, 33102 Paderborn
Telefon 05251 / 1233-0 / info@nph.de / www.nph.de


Hochschulen

Hochschule Ostwestfalen-Lippe
Standort Höxter
An der Wilhelmshöhe 44
37671 Höxter
Telefon: 05271 / 687-0
www.hs-owl.de

Standort Warburg
Prozessionsweg 1
34414 Warburg
Telefon 05641 / 7443350
www.hs-owl.de



Herausgeber
Kreis Höxter, Der Landrat
Moltkestraße 12, 37671 Höxter
Telefon 05271 / 965-0
Auflage: 09/2015



info@kreis-hoexter.de / www.kreis-hoexter.de



KREIS HÖXTER
Die Region plus

Liebe Mitbürgerinnen, liebe Mitbürger, liebe Gäste,

die wichtigsten Informationen über unseren Kreis Höxter finden Sie hier auf einen Blick.

Mit seinen zehn Städten und 124 Ortschaften ist der Kreis Höxter im Regierungsbezirk Detmold einer der flächenstärksten Kreise in Nordrhein-Westfalen. Auf 1.200 Quadratkilometern leben rund 143.000 Einwohner.

Die malerische Kulturlandschaft ist geprägt von Wäldern, Hügeln, Flussauen und vielen Sehenswürdigkeiten. Die grandiose Natur und das reiche Kulturerbe bieten viele Erlebnismöglichkeiten.

Mittelständische Unternehmen zeichnen die „Region plus X“ aus und sorgen mit bestens qualifizierten Fachkräften für ein dynamisches Wirtschaftsleben. Die erfreulichen Arbeits- und Ausbildungsmarktdaten bekräftigen die guten Perspektiven.

Mit attraktiven Immobilien- und Mietpreisen, abwechslungsreichen Freizeit- und hochklassigen Kulturangeboten, ausgeprägtem ehrenamtlichen Engagement und einer sehr niedrigen Kriminalitätsrate bieten unsere Städte und Ortschaften eine hohe Lebensqualität. Das familienfreundliche Lebensumfeld mit einem außerordentlich hohen Betreuungsangebot für Kleinkinder wird durch eine erstklassige Bildungslandschaft von der Kindertagesstätte bis zur Hochschule sichergestellt. Die Nähe zu den Oberzentren Paderborn, Bielefeld, Hannover und Kassel rundet das lebenswerte Wohn- und Arbeitsumfeld ab.

Ich wünsche Ihnen, liebe Mitbürger, liebe Gäste, dass Sie sich an den Vorzügen unseres Kreises erfreuen und bei der Lektüre dieser Kurzinformationen viel Spaß.

Ihr
Friedhelm Spieker

Landrat Friedhelm Spieker

Kreisverwaltung Höxter

Leitung: Friedhelm Spieker, Landrat
Klaus Schumacher, Kreisdirektor

Kreishaus Höxter
Moltkestraße 12, 37671 Höxter
Telefon (zentral): 05271 / 965-0
Fax (zentral): 05271 / 37926
Bürgertelefon: 05271 / 965-6060
info@kreis-hoexter.de
www.kreis-hoexter.de

Nebenstelle Warburg
Bahnhofstraße 26, 34414 Warburg
Telefon 05641 / 7899-0, Fax (zentral): 05641 / 7899-10

Nebenstelle Brakel
Westmauer 3, 33034 Brakel
Telefon 05272 / 3731-0, Fax 05272 / 3731-29 (ASD)
Telefon 05272 / 393368-0 (Regionale Schulberatung)

Leitstelle für Feuerschutz und Rettungsdienst Brakel und Kreisfeuerwehrentrale
Am Galgenberg 7, 33034 Brakel
Telefon 05272 / 37270 (im Notfall 112)

Kreispolizeibehörde Höxter
Bismarckstraße 18, 37671 Höxter
Telefon 05271 / 962-0 (im Notfall 110)

Abfallentsorgungsanlage Beverungen-Wehrden
An der Kreisstraße 56, 37688 Beverungen
Telefon 05273 / 35400

Boden- und Bauschuttdeponie Borgentreich
An der Kreisstraße 30, 34434 Borgentreich
Telefon 05643 / 8808

Telefon-Hotlines
Abfallservice: Telefon 0800 / 1000637
Umweltschutz: Telefon 05271 / 965-4400
Öl- und Giftalarm: Telefon 0172 / 5221940
Tierschutz- u. Tierseuchenmeldungen: Telefon 05271 / 965-7171



Online-Dienstleistungen

- ✓ KFZ Wunschkennzeichen
 - ✓ Abfallservice
 - ✓ Geodatenportal
 - ✓ Kreistagsinformationssystem
- Nähere Infos unter www.kreis-hoexter.de

Allgemeine Öffnungszeiten der Verwaltung

montags - donnerstags: 7:30 - 12:30 Uhr und 13:30 - 16:00 Uhr
freitags: 7:30 - 12:30 Uhr

Kfz-Zulassung und Führerscheine:

montags und dienstags: 7:30 - 15:30 Uhr
mittwochs und freitags: 7:30 - 12:00 Uhr
donnerstags: 7:30 - 18:00 Uhr
jeden ersten Samstag im Monat in Höxter: 10:00 - 12:00 Uhr

Ausländerabteilung:

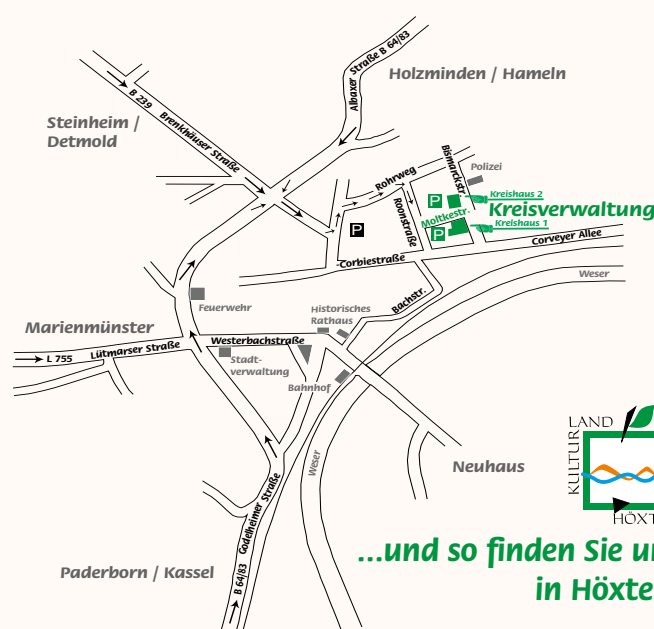
montags - freitags: 8:00 - 12:00 Uhr und nach Vereinbarung

Abfallentsorgungsanlage Deponie Beverungen-Wehrden:

freitags: 8:00 - 17:00 Uhr, samstags: 8:00 - 13:00 Uhr

Boden- und Bauschuttdeponie Borgentreich:

Mitte März - Mitte Dezember
montags, mittwochs, donnerstags: 8:00 - 16:00 Uhr



Bevölkerung und Fläche Stand: 30.06.2014

Gebiet	Einwohner	Fläche in km ²	Einw. / km ²
Bad Driburg	18.456	115,30	160,1
Beverungen	13.340	98,09	136,0
Borgentreich	8.965	138,94	64,5
Brakel	16.499	173,92	94,9
Höxter	29.526	158,16	186,7
Marienmünster	5.160	64,36	80,2
Nieheim	6.274	79,71	78,7
Steinheim	12.723	75,69	168,1
Warburg	23.230	168,84	137,6
Willebadessen	8.228	128,41	64,1
Kreis Höxter	142.401	1.201,42	118,5
NRW	17.591.450	34.110,27	515,7
Bund	80.925.031	357.340,61	226,5

Flächennutzung Stand: 31.12.2014

Nutzungsart	Fläche in km ²	Fläche in %
Landwirtschaftliche Flächen	705,64	58,7
Waldflächen	353,74	29,4
Verkehrsflächen	57,46	4,8
Gebäude- und Freiflächen	60,37	5,0
Wasserflächen	12,35	1,0
Erholungsflächen	5,64	0,5
Betriebsflächen	3,65	0,3
Flächen anderer Nutzung	2,57	0,2
Gesamtfläche	1.201,42	100,0
davon Schutzgebiete*	132,35	11,0

*Naturschutzgebiete, FFH-Gebiete, EG-Vogelschutzgebiete

Bevölkerungsentwicklung Stand: 31.12.2013

Jahr	1983	1993	2003	2013
Bevölkerung	141.942	151.807	154.829	142.788
weiblich	72.936	77.195	78.397	72.079
männlich	69.006	74.612	76.432	70.709

Bevölkerungsstruktur Stand: 31.12.2013

Bevölkerung	Anzahl Kreis Höxter	Kreis Höxter in %	NRW in %	Bund in %
gesamt	142.788	100,0	100,0	100,0
unter 6	6.756	4,7	5,0	5,0
6 bis unter 18	18.340	12,8	11,6	11,1
18 bis unter 25	11.516	8,1	8,1	7,7
25 bis unter 50	43.613	30,5	33,4	33,6
50 bis unter 65	32.401	22,7	21,4	21,7
65 und mehr	30.162	21,1	20,5	20,8
18 bis unter 65	87.530	61,3	62,9	63,0

Bevölkerungsvorausberechnung zum 01.01.2030

Bevölkerung	Anzahl Kreis Höxter	Kreis Höxter in %	NRW in %	Bund in %
gesamt	128.667	100,0	100,0	100,0
unter 6	5.459	4,2	5,0	5,0
6 bis unter 18	13.500	10,5	11,6	10,8
18 bis unter 25	8.056	6,3	8,1	6,5
25 bis unter 50	35.100	27,3	33,4	30,5
50 bis unter 65	27.225	21,2	21,4	20,4
65 und mehr	39.327	30,6	20,5	26,9
18 bis unter 65	70.381	54,7	62,9	57,4

Ausländer Stand: 31.12.2014

	Anzahl	Prozent
Kreis Höxter	5.691	4,0 %
NRW	2.074.230	11,8 %
Bund	8.152.968	10,1 %

Auszubildende Stand: 01.06.2015

Jahr	2012	2013	2014
Kreis Höxter	3.066	2.679	2.634
OWL	43.476	39.420	39.369
NRW	325.998	317.724	309.876

Arbeitslosenzahlen Stand: 30.06.2015

	Kreis Höxter	NRW	Bund
Arbeitslose	3.693	742.552	2.711.187
Arbeitslosenquote	5,0 %	7,9 %	6,2 %

Grundsicherungsempfänger SGB II Stand: 30.06.2015

	Kreis Höxter	NRW	Bund
SGB II - Empfänger	6.984	1.658.236	6.135.041
SGB II - Quote	6,2 %	11,9 %	9,6 %

Sozialverspl. beschäftigte Arbeitnehmer Stand: 30.06.2014

	Anzahl Kreis Höxter	Kreis Höxter in %	NRW in %	Bund in %
gesamt	42.166	100,0	100,0	100,0
Land- und Forstwirtschaft	408	1,0	0,5	0,8
Produzierendes Gewerbe	15.282	36,2	28,2	29,3
Handel, Gastgewerbe, Verkehr	8.985	21,3	22,2	22,1
Dienstleistungen	17.491	41,5	49,1	47,7

Straßenbestand in km Stand: 01.01.2014

Bundesautobahnen / A 44	9,0
Bundesstraßen / B 7, B 64/83, B 68, B 239, B 241, B 252	202,0
Landesstraßen	328,2
Kreisstraßen	459,1

Zugelassene Kraftfahrzeuge Stand: 30.06.2015

Personenkraftwagen	84.436
Krafträder	7.966
Kraftomnibusse	186
Lastkraftwagen	4.513
Zugmaschinen	7.050
sonstige Kraftfahrzeuge	478
zugelassene Kraftfahrzeuge insgesamt	104.629