




Quelle: Auszug aus den Geobasisdaten der NRW Vermessungs- und Katasterverwaltung
 © 2021 GEObasis.nrw

Maßnahmenplan - Kompensationsfläche 1

(Gemarkung Bredenborn, Flur 3, Flurstück 4 tlw., Flächengröße: ca. 13.910 m²)


Ersatzmaßnahmen für Beeinträchtigungen des Bodens und die Inanspruchnahme bzw. Beseitigung von Pflanzen/Biotoptypen

-  **E1** Umwandlung von Acker in Extensiv-Grünland (11.910 m²)
-  **E2** Anlage einer Obstbaumreihe mit Saumstreifen (1.280 m²)
-  **E3** Flächen zur natürlichen Gewässerentwicklung/Gewässerrandstreifen, Entwicklung von Saum- bzw. Hochstaudenfluren, Ufergehölz (720 m²)

Bestand

- BA1 Flächiges Feldgehölz mit vorwiegend heimischen Baumarten
- BE5 Ufergehölz aus heimischen Baumarten
- EA0 Fettwiese
- EB0 Fettweide
- FM6 Mittelgebirgsbach
- HA0 Acker
- VA2c Landesstraße
- VB0 Wirtschaftsweg (versiegelt)

Nachrichtlich

-  Grenze der Kompensationsfläche

Projekt

Windpark Marienmünster
 Stadt Marienmünster, Kreis Höxter
 Errichtung und Betrieb von 3 Windenergieanlagen (WEA)

Landschaftspflegerischer Begleitplan (LBP)

Maßnahmenplan - Kompensationsfläche 1
 (Gemarkung Bredenborn, Flur 3, Flurstück 4 tlw.)

Maßstab	Karte / Plan	Blatt Nr.
1 : 2.500	4	

Auftraggeber

Prowind GmbH

Rheiner Landstraße 195a
 49078 Osnabrück



 **LandPlan OS**
 Landschaftsplanung
 Lengericher Landstr. 19a 49078 Osnabrück
 Fon: 0541.42929 www.landplan-os.de

Datum:	Zeichen:
März 2021	bearbeitet: Je.
März 2021	gezeichnet: Kan.
März 2021	geprüft: 